

# Tipps für Ihre Freizeitgestaltung

– für Eltern –

## *Ihre Zeit in der Klinik Viktoriastift*

Foto: Tourisinformation Bad Kreuznach



Sie und wir.  
Gemeinsam für Ihr Kind.



Bad Kreuznach und Umgebung bietet vielfältige Freizeitmöglichkeiten. Nachfolgend finden Sie eine Vielzahl von Ausflugszielen mit Angabe der Entfernung zur Klinik Viktoriastift.

## Bad Kreuznach



Foto: Touristinformation Bad Kreuznach

### SALINENTAL

Kurhausstraße 22 – 24

 1,5 km

 1,5 km

Erfrischende salzhaltige Luft ganz wie am Meer einatmen. Den wohltuenden Effekt für Atemwege, Bronchien und Haut genießen. Eine einzigartige Kulturlandschaft erleben. Ruhe und Erholung.

Gradierbetrieb:

Ostern bis November, 8 – 21 Uhr (witterungsabhängig) sind die Gradierwerke in Betrieb. Eintritt frei.

### SALINENBAD



Saline Theodorshalle 18

 1,5 km  700 m

Im wunderschönen Salinental direkt neben den Gradierwerken ist 2021 das neue Salinenbad entstanden. Neben dem Freibad (Nichtschwimmerbecken, Schwimmbecken mit 50-Meter-Bahnen) lädt das Hallenbad zum Badespaß ein.

### BLAUER KLAUS

Dürerstraße 32

 3,9 km  3,3 km

In gemütlichem Tempo erfahren Sie die schönsten und interessantesten Flecken der Stadt im wahrsten Sinne des Wortes (nur saisonal).

Die Sehenswürdigkeiten werden alle gezeigt und auch erklärt. Sie können wählen: Stadtrundfahrt Bad Kreuznach oder Panoramafahrt Bad Kreuznach/Bad Münster am Stein-Ebernburg.



Foto: Touristinformation Bad Kreuznach





## BÄDERHAUS

Kurhausstraße 23

 1,7 km  1,5 km

Nordic Plus:

Klassisch saunieren in unseren vier finnischen Saunen.

Römisch relaxen:

Im römischen Bereich erwarten Sie zwei Dampfbäder, das Laconicum sowie das Tepidarium mit dem wohlig-warmen Whirlpool.

Orientalisch entspannen:

Entspannen Sie, wie einst die Mauren und Osmanen, im orientalischen Bereich mit Hamam, Maurischem Dampfbad und Scheherezade Bad.



Foto: Touristinformation Bad Kreuznach



Foto: Touristinformation Bad Kreuznach

## CRUCENIA THERMALBAD

Kurhausstraße 26

 1,8 km  1,5 km

Die Crucenia Thermen im Herzen des denkmalgeschützten Bad Kreuznacher Kurviertels, liegen idyllisch direkt am Ufer der Nahe.

In zwei Innen- und einem Außenbecken schwimmen die Gäste in mineralhaltigem, etwa 33 Grad Celsius warmem Thermalwasser. Im großen Süßwasserbecken ist eher zügiges Schwimmvergnügen angesagt.

## SCHLOSSPARK UND SCHLOSSPARKMUSEUM

Dessauerstraße

 3,5 km  2,7 km

Aus den engen Gassen der Historischen Neustadt führt der Weg durch Reste der mittelalterlichen Stadtmauer in den Schlosspark. Im größten Park der Stadt entdecken Sie eine große Anzahl von Baumraritäten, die weit über 100 Jahre alt sind.

Das Schlossparkmuseum präsentiert Ihnen kunst- und stadtgeschichtliche Sammlungen sowie Ausstellungen zeitgenössischer Kunst. Ein Schwerpunkt der stadtgeschichtlichen Sammlung ist die Historie des Rittergutes Bangert und seiner Besitzer in Verbindung zur Stadt Kreuznach.

Foto: Touristinformation Bad Kreuznach



## RÖMERHALLE

Hüffelsheimer Straße 11

 3,6 km  2,5 km

Die Römerhalle Bad Kreuznach versammelt die Funde aus der römischen Zeit in der Stadt und der Region und vermittelt Ihnen so in einer völlig neu konzipierten Ausstellung ein umfassendes Bild der Kultur des Imperium Romanum an der Nahe.



## PUK – MUSEUM FÜR PUPPENTHEATER KULTUR

Hüffelsheimer Straße 5

 3,6 km  2,8 km

In der großen Ausstellungshalle entführt eine aufwendige Dauerausstellung in die fabelhafte Figurentheaterwelt, ein Theatersaal für experimentierfreudige Puppenspielkünstler steht bereit und in einer Demonstrationswerkstatt können Interessierte in die Techniken des Puppenbaus eingewiesen werden. Geboten wird die ganze Bandbreite der deutschen Puppentheater Kultur und auch etwas vom Puppenspiel der Welt. Mit der Gästekarte von der Klinik Viktoriastift können Sie zum Eintrittspreis von einem Euro die Welt des Puppentheaters bewundern.



Foto: Touristinformation Bad Kreuznach

### MINIGOLF

Kaiser-Wilhelm-Straße 25

 1,2 km  1 km

Mitten im Kurgebiet befindet sich ein Minigolfplatz. Schläger und Bälle gibt es zu den Eintrittskarten dazu.

### MADAGASKAR-PARK

Industriestraße 10

 5,1 km  4,6 km

Der Madagaskar-Park ist eine Indoor Erlebniswelt für Kinder. Hygiene wird großgeschrieben. So herrscht im gesamten Hallenbereich Sockenpflicht für die Kinder. Kalte Speisen und Getränke dürfen mitgebracht werden.



### STERNWARTE BAD KREUZNACH

An der Sternewart 2

 4,0 km  3,0 km

Auf dem Kuhberg in Bad Kreuznach gibt es die Möglichkeit, Sonnenbeobachtung unter professioneller Anleitung durchzuführen. Es können im sichtbaren Bereich des Spektrums der Sonne ihre Sonnenflecken und Protuberanzen betrachtet werden.



### FAHRRADVERLEIH

Kurhausstraße 22

 1,8 km  1,5 km

Die Tourist-Information in Bad Kreuznach bietet Ihnen in der Saison an sieben Tagen in der Woche den Verleih von Fahrrädern und E-Bikes an. Kinderfahrräder stehen leider nicht zur Verfügung.





## HOCHSEILGARTEN

Rheingrafenstraße 5414



3,9 km



3,2 km



Foto: Touristinformation Bad Kreuznach

Der Hochseilgarten befindet sich auf dem Kuhberg. Steigen Sie auf zum Tanz in den Seilen und erleben Sie die Faszination Hochseilgarten. In 8,5 Metern Höhe brauchen Sie schon ein wenig Mut und Abenteuergeist, um die vielen verschiedenen Elemente zu bewältigen. Es muss nicht immer hoch hinausgehen. Im Niederseilgarten können Kinder im Grundschulalter Hilfsbereitschaft, Vertrauen und Kooperation üben.

## Bad Münster

### KURMITTELHAUS IM KURPARK

Salinenhof 2



3,0 km



2,7 km

Seine außergewöhnliche Architektur lockt jedes Jahr viele Besucher in den Kurpark. Das im barockisierenden Jugendstil erbaute Kurmittelhaus gilt als eines der schönsten Fachwerkgebäude der Region. Die malerische Fachwerkgruppe mit geschwungenen Giebeln und Dächern wurde 1910/11 nach Plänen des Freiburger Architekten Robert Mühlbach unter Mitwirkung von Alexander Ackermann gebaut. Heute beherbergt das Gebäude die Sole Trinkkur in der Brunnenhalle mit den drei Heilquellen. Das Kurmittelhaus, in dem sich auch ein Café befindet, ist ganzjährig geöffnet. Das Gebäudeensemble und der Kurpark sind vom Land Rheinland-Pfalz zur Denkmalzone erklärt worden.



Foto: Heidrun Lenz, Verkehrsverein Rheingrafenstein e. V.

### FREIBAD MIT THERMALBECKEN

Kurhausstraße 43



3,1 km



2,9 km

Das Schwimmbad ist von Mai bis September (witterungsbedingt) geöffnet.



## BURGRUINE RHEINGRAFENSTEIN

Berliner Straße 16

 4,0 km  2,9 km

Die Burgruine Rheingrafenstein liegt direkt und unübersehbar im Stadtteil Bad Münster am Stein auf der anderen Seite der Nahe. Der Aufstieg beginnt abenteuerlich mit der Überfahrt der handgezogenen Fähre, er dauert ca. 30 Minuten. Der etwas steile Aufstieg wird mit einem herrlichen Blick auf die Stadt sowie die Umgebung belohnt.



Foto: T. Vollmer, Landeskrankenhaus



Foto: Touristinformation Bad Kreuznach



## NAHEFÄHRE

Im Kurpark Nähe Eisweg

 3,3 km  2,9 km

Direkt an der Nahe-Promenade am Kurpark befindet sich die einzige handgezogene Fähre Süddeutschlands. Sie verbindet von Ostern bis Anfang November Bad Münster mit dem Huttental, von wo aus ein Wanderpfad zum Rheingrafenstein bzw. der Wanderweg zum Kuhberg nach Bad Kreuznach führt.

## DER ROTENFELS

 3,7 km  3,5 km

Sie genießen einen herrlichen Ausblick auf Bad Münster am Stein, Ebernburg und die Nahe-Region. Der Fels ist Naturschutzgebiet und beheimatet eine Vielfalt von seltenen Pflanzen und Tieren, die man in der Region nur hier antrifft. Auch für Wanderfreunde ist der Rotenfels einfach ideal. Einer von vielen Wanderwegen führt direkt entlang der gesamten Kante des Bergmassivs. Auf dem Berg befindet sich zudem eine Einkehrmöglichkeit, die zur Rast einlädt.

Foto: Touristinformation Bad Kreuznach



## DIE EBERNBURG

Königsgartenstraße

 5,1 km  4,1 km

Die Ebernburg thront stolz über dem gleichnamigen Stadtteil Ebernburg und ist sowohl zu Fuß als auch mit dem Auto problemlos zu erreichen. Auf der Burg befindet sich auch ein Restaurant mit angrenzender Terrasse, von der man einen wunderschönen Ausblick auf den Ort und die Umgebung genießen kann. Ein idealer Ausgangspunkt ist die Ebernburg ebenfalls für Wanderungen.



## STEINSKULPTURENMUSEUM UND -PARK

Heilquelle 1



5,0 km



4,5 km

Entworfen wurde die Fondation Kubach-Wilmsen von dem international renommierten japanischen Architekten Tadao Ando und zeigt Werke des Künstlerpaares Kubach Wilmsen. „Eine historische, regionaltypische Fachwerkscheune wird auf dem Museumsgelände wieder aufgebaut und dient als Ausstellungsraum.“ Auch die Landschaft um das Museum wird mit einbezogen. „Im Dialog zwischen Skulptur und Natur werden die Menschen die Geschichte des Steins begreifen.“

## NATURSTATION LEBENDIGE NAHE

Salinenhof 4



2,9 km



2,7 km

Die Naturstation im Kurmittelhaus bildet einen idealen Rahmen für die Darstellung des Nahetals mit seiner einmaligen Vielfalt an Tier- und Pflanzenarten.



Foto: Walter Ihotzky, Verkehrsverein Rheingrafenstein e.V.

## BESUCHERBERGWERK SCHMITTENSTOLLEN

Wanderparkplatz Schmittenstollen



10 km

Das ehemalige Quecksilberbergwerk liegt im schönen Wandergebiet des Lemberg am Rande der Ortschaft Feilbingert (ca. 6 km von Bad Münster am Stein-Ebernburg).

Foto: Rene Pech, Verkehrsverein Rheingrafenstein e.V.





# Bad Sobernheim

## BARFUSSPFAD

Staudernheimer Straße 90

 5 km

Ein prickelndes, begehrtes Abenteuer, 3500 Meter lang!

Sie werden von den Socken sein. Lehm, Wasser, Luft und vor allem viel SPA(ß) erwartet Sie. Wie eine Fußreflexzonenmassage regt der Gang über Lehm Gras, Sand, Steine und Rindenmulch den gesamten Organismus an. Das Lehmbecken, die Furt durch die Nahe und die Hängebrücke sind unsere Highlights, nicht nur für Kinder!

## DRAISINENTOUR

Bahnhofstraße, Staudernheim

 24 km

Ein besonderes Erlebnis bereitet die Draisinentour. Mit einer Fahrraddraisine fahren Sie über die 40 km lange stillgelegte Bahnstrecke im Glantal zwischen Staudernheim und Altenglan. Wie ein Fahrrad wird die Draisine mit Pedalen angetrieben und läuft auf vier Rädern wie eine Eisenbahn auf dem Gleis, lenken ist daher nicht notwendig. An fest eingerichteten Haltestellen können Sie die Draisinen aus den Schienen heben, um die Umgebung zu erkunden, Sehenswürdigkeiten zu besuchen, zu verweilen oder einzukehren.




Foto: Touristinformation Bad Kreuznach



Foto: Touristinformation Bad Kreuznach

## FREILICHTMUSEUM

Nachtigallental 1

 25 km

Im Rheinland-Pfälzischen Freilichtmuseum erwacht das alltägliche Leben der letzten 500 Jahre zu neuem Leben. Knapp 40 historische Gebäude wurden an ihren Originalstandorten in Rheinland-Pfalz abgebaut, auf dem Gelände des Freilichtmuseums wieder zusammengefügt und detailgetreu eingerichtet. Ergänzt durch Gärten, Felder, Streuobstwiesen, einen Weinberg, Weiden und die zugehörigen Tiere vermitteln sie dem Besucher das Gefühl, in die Geschichte einzutauchen.

## DISIBODENBERG

Disibodenbergerhof 2, Odernheim am Glan

 25 km

Malerisch hingestreckt liegt der Rücken des Disibodenbergs im Mündungsdreieck von Glan und Nahe. Kaum lässt sich zwischen den Wipfeln der hohen Bäume die Klosterruine ausmachen. Eingebettet in den romantischen Park aus der Mitte des 19. Jahrhunderts liegt die Klosterruine auf dem Plateau des Berges. Von hier haben Sie die schönste Aussicht in die Täler beider Flüsse.





# Idar-Oberstein

## EDELSTEINMINEN IM STEINKAULENBERG

Tiefensteiner Straße 87

 58 km

In der einzigen zur Besichtigung freigegebenen Edelsteinmine Europas, den Edelsteinminen im Steinkaulenberg in Idar-Oberstein, beginnt die Reise durch eine faszinierende Welt voller Glanz und Kostbarkeiten.



Foto: Foto Hasser



Foto: Timo Volz r

## DEUTSCHES EDELSTEINMUSEUM

Hauptstraße 118

 56km

Das Deutsche Edelsteinmuseum in Idar-Oberstein zeigt auf drei Etagen einer stilvoll restaurierten Gründerzeitvilla alle Edelsteinarten der Welt mit mehr als 10.000 Exponaten. Neben funkelnden Edelsteinen und Diamanten ziehen auch kunstvoll gearbeitet Gravuren und Skulpturen sowie ausgesuchte Mineralien den Betrachter in ihren Bann.

## DEUTSCHES MINERALIENMUSEUM

Hauptstraße 436

 53 km



Foto: Dominik Ketz, Rheinland-Pfalz Tourismus GmbH

Dort können Sie unter anderem Edelsteine und Mineralien aus aller Welt entdecken. Darunter die schönsten und größten Kristalle, die je aus Übersee nach Europa gebracht wurden.







Foto: Dominik Ketz, Rheinland-Pfalz Tourismus GmbH

## EDELSTEIN-ERLEBNISWELT

Louis Gottlieb & Söhne Metallwarenfabrik,  
Nahestraße 42

 54 km

In einer überraschenden und eindrucksvollen Inszenierung erlebt der Besucher die geheimnisvolle Schönheit von kostbaren Edelsteinen, Kristallen und Mineralien in den Höhlen und Grotten der Edelstein Erlebniswelt. Mit zauberhaften Licht- und Farbspielen präsentiert sich eine geheimnisvolle Höhlenlandschaft mit plätschernden Quellen und einem feurig glühenden Vulkan. Die Besucher können die Kraft der Kristalle und Mineralien spüren und direkt auf Tuchfühlung mit diesen seltenen Wunderwerken der Natur gehen und sie so sinnlich erfahren. Die außergewöhnliche und zeitgemäße Präsentation fasziniert Besucher jeden Alters.

## BURG BOSSELSTEIN

 53 km

Die Burg Bosselstein, hundert Meter über dem Flussbett der Nahe gelegen, ist ein markantes Beispiel einer Spornburg. Durch ihre Lage auf einem Bergsporn, dem äußersten Fortsatz eines Bergrückens, musste nur die Hangseite durch Verteidigungsanlagen gesichert werden, die anderen drei Seiten waren durch steile Abhänge geschützt

## SCHLOSS OBERSTEIN

Schloss

 55 km

Noch vor dem Jahre 1330 errichteten dann die Daun-Obersteiner eine neue Burg auf dem Nachbarfelsen, das heutige Schloss Oberstein. Diese neue Burg erlebte ihre Blütezeit im 15. Jahrhundert und wurde von Wirich IV. zu einem wohnlichen Schloss ausgebaut. Heute sind einige Räume stilvoll restauriert und können für Feiern, Seminare und verschiedene andere Arten von Veranstaltungen benutzt werden.



Foto: Dominik Ketz, Rheinland-Pfalz Tourismus GmbH



# Gau- Algesheim

## RHEINWELLE

Binger Straße 99

 24 km

In den rheinhessischen Obstfeldern, zwischen Bingen und Ingelheim, liegt die „Rheinwelle – Die rheinhessische Wasserwelt“. Schon die einer Welle nachempfundene Form des Gebäudes lässt erahnen, dass sie weit mehr als ein gewöhnliches Schwimmbad ist. Vergessen Sie den Alltag für ein paar Stunden und genießen Sie mit Ihrer Familie oder mit Freunden Bewegung, Erholung und Spaß in der „Rheinwelle“.



## Weitere Sehenswürdigkeiten

### KIRN

Kyrburg, Schülerkiesel, Kirner Brauerei, Burgruine Stein-Kallenfels,  
Schloss Wartenstein, Schloss Dhaun

### DAXWEILER

Kletterwald Lauschhütte

### RHEINBÖLLEN

Freizeitbad, Hochwild-Schutzpark Hunsrück

## Kontakt

Haben Sie noch nicht das richtige Erlebnis für Sie gefunden oder benötigen Sie noch genauere Informationen zu einer Sehenswürdigkeit? Dann Fragen Sie im „Haus des Gastes“ in Bad-Kreuznach nach.

Haus des Gastes, Kurhausstraße 22–24

Telefon (0671) 8360050

[info@bad-kreuznach-tourist.de](mailto:info@bad-kreuznach-tourist.de)



Wir wünschen Ihnen viel Spaß bei dem Entdecken und Erleben von Bad Kreuznach und Umgebung!